

IL RESPONSABILE DELLA III AREA TECNICA

Attestando l'insussistenza, in relazione all'oggetto del presente atto, di ipotesi di conflitto di interessi, nemmeno potenziale, ai fini della Legge n.190/2012, nonché del Piano Triennale di Prevenzione dei fenomeni corruttivi del Comune di Polizzi Generosa, nonché di non trovarsi in situazioni che danno luogo ad obbligo di astensione, ai sensi del vigente Codice di Comportamento dei dipendenti pubblici,

**sottopone al Consiglio Comunale la seguente proposta di deliberazione avente ad oggetto:
"Catasto incendi boschivi: approvazione elenco definitivo delle aree boscate e dei terreni limitrofi a dette aree percorsi da incendio, anni 2015, 2016, 2017, 2019, 2020, 2021, 2022"**

PROPOSTA DI DELIBERAZIONE DEL CONSIGLIO COMUNALE

Premesso:

Che la legge 21/11/2000 n° 353, legge quadro in materia di incendi boschivi, (Ultimo aggiornamento all'atto pubblicato il 08/11/2021), prescrive all'art. 10 che:

1. Le zone boscate ed i pascoli i cui soprassuoli siano stati percorsi dal fuoco non possono avere una destinazione diversa da quella preesistente all'incendio per almeno quindici anni. E' comunque consentita la costruzione di opere pubbliche necessarie alla salvaguardia della pubblica incolumità e dell'ambiente. In tutti gli atti di compravendita di aree e immobili situati nelle predette zone, stipulati entro quindici anni dagli eventi previsti dal presente comma, deve essere espressamente richiamato il vincolo di cui al primo periodo, pena la nullità dell'atto. Nei comuni sprovvisti di piano regolatore e' vietata per dieci anni ogni edificazione su area boscata percorsa dal fuoco. E' inoltre vietata per dieci anni, sui predetti soprassuoli, la realizzazione di edifici nonché di strutture e infrastrutture finalizzate ad insediamenti civili ed attività produttive, fatti salvi i casi in cui detta realizzazione sia stata prevista in data precedente l'incendio dagli strumenti urbanistici vigenti a tale data. Sono vietate per cinque anni, sui predetti soprassuoli, le attività di rimboscimento e di ingegneria ambientale sostenute con risorse finanziarie pubbliche, salvo specifica autorizzazione concessa dalla direzione generale competente in materia del Ministero dell'ambiente, per le aree naturali protette statali, o dalla regione competente, negli altri casi, per documentate situazioni di dissesto idrogeologico e nelle situazioni in cui sia urgente un intervento per la tutela di particolari valori ambientali e paesaggistici. Sono altresì vietati per dieci anni, limitatamente ai soprassuoli delle zone boscate percorsi dal fuoco, il pascolo e la caccia ed è, altresì, vietata, per tre anni, la raccolta dei prodotti del sottobosco. I contratti che costituiscono diritti reali di godimento su aree e immobili situati nelle zone di cui al primo periodo stipulati entro due anni dal fatto sono trasmessi, a cura dell'Agenzia delle entrate, entro trenta giorni dalla registrazione, al prefetto e al procuratore della Repubblica presso il tribunale competente. La disposizione di cui al periodo precedente si applica anche con riguardo ai contratti di affitto e di locazione relativi alle predette aree e immobili.
- 1-bis. La disposizione di cui al primo periodo del comma 1 non si applica al proprietario vittima del delitto, anche tentato, di estorsione, accertato con sentenza definitiva, quando la violenza o la minaccia e' consistita nella commissione di uno dei delitti previsti dagli articoli 423-bis e 424 del codice penale e sempre che la vittima abbia riferito della richiesta estorsiva all'autorità giudiziaria o alla polizia giudiziaria.
2. I comuni provvedono, entro novanta giorni dalla data di approvazione del piano regionale di cui al comma 1 dell'articolo 3, a censire, tramite apposito catasto, i soprassuoli già percorsi

dal fuoco nell'ultimo quinquennio, avvalendosi anche dei rilievi effettuati dal Corpo forestale dello Stato. **(I comuni, senza nuovi o maggiori oneri per la finanza pubblica, possono avvalersi, ai fini di cui al primo periodo, del supporto tecnico messo a disposizione dalle strutture organizzative della regione o da altri soggetti operanti nell'ambito territoriale della medesima regione muniti delle necessarie capacità tecniche).** Il catasto è aggiornato annualmente. L'elenco dei predetti soprassuoli deve essere esposto per trenta giorni all'albo pretorio comunale, per eventuali osservazioni. Decorso tale termine, i comuni valutano le osservazioni presentate ed approvano, entro i successivi sessanta giorni, gli elenchi definitivi e le relative perimetrazioni. È ammessa la revisione degli elenchi con la cancellazione delle prescrizioni relative ai divieti di cui al comma 1 solo dopo che siano trascorsi i periodi rispettivamente indicati, per ciascun divieto, dal medesimo comma 1.

Che con Ordinanza del Presidente del Consiglio dei Ministri 28 agosto 2007 n° 3606 recante “Disposizioni urgenti di protezione civile dirette a fronteggiare lo stato di emergenza in atto nei territori delle regioni Lazio, Campania, Puglia, Calabria e della Regione Siciliana in relazione ad eventi calamitosi dovuti alla diffusione di incendi e fenomeni di combustione”, il Capo Dipartimento della protezione civile viene nominato Commissario delegato;

Che con Decreto n° 1/2007 il Commissario Delegato stabilisce all'art. 3 recante “Istituzione e aggiornamento del catasto incendi” punto 1 che “I soggetti attuatori, provvedono, con la massima urgenza, a richiedere ai sindaci dei comuni se abbiano provveduto all'istituzione del catasto incendi comunale omissis.....”;

CONSIDERATO:

Che tra le disposizioni a cui il Commissario Delegato è autorizzato a derogare, in forza dell'art. 7 della citata OPCM 3606/2007, è ricompreso anche il comma 2 dell'art. 10 della L. 353/2000, e che pertanto il catasto dei soprassuoli percorsi da incendio può essere istituito anche in mancanza del “Piano regionale di previsione, prevenzione e lotta attiva contro gli incendi boschivi” di cui all'art. 3, comma 1 della Legge medesima, in ottemperanza alle norme citate l'Ufficio ha attivato le procedure di accesso alla banca dati del sistema informativo Forestale della Regione Siciliana (SIF) e della Rete Natura 2000 della Regione Siciliana, al fine dell'individuazione delle aree percorse da incendi e delle tipologie di soprassuolo rilevate nelle predette aree e ha provveduto all'elaborazione del catasto incendi con i dati messi a disposizione del SIF relativi agli incendi verificatisi dal 2015 al 2022;

Che sono state elaborate le tavole, su base catastale, nelle quali sono cartografate, all'interno del perimetro dell'incendio, le aree il cui uso del suolo è di tipo bosco o di tipo pascolo oggetto di apposizione del vincolo, escludendo le aree in uso al Corpo Forestale della Regione Siciliana ed al Demanio dello Stato già oggetto di vincoli boschivi;

Che a seguito delle sopra descritte elaborazioni si è proceduto infine all'estrazione dell'elenco delle particelle percorse dal fuoco, oggetto di apposizione dei vincoli, distinte per anno e per foglio;

Dato atto:

Che con Determina n° 154 del 24/02/2017, venivano individuate le aree percorse dagli incendi nell'anno 2015, determina pubblicata all'Albo Pretorio dal 13/03/2017 al 12/04/2017;

Che con Determina n° 158 del 28/02/2017, venivano individuate le aree percorse dagli incendi nell'anno 2016, determina pubblicata all'Albo Pretorio dal 15/04/2017 al 30/04/2017;

Che con Determina n° 182 del 04/03/2022, venivano individuate le aree percorse dagli incendi nell'anno 2017, determina pubblicata all'Albo Pretorio dal 07/03/2022 al 06/04/2022;

Che nell'anno 2018 non si sono verificati incendi;

Che con Determina n° 183 del 04/03/2022, venivano individuate le aree percorse dagli incendi nell'anno 2019, determina pubblicata all'Albo Pretorio dal 07/03/2022 al 06/04/2022;

Che con Determina n° 184 del 04/03/2022, venivano individuate le aree percorse dagli incendi nell'anno 2020, determina pubblicata all'Albo Pretorio dal 08/03/2022 al 07/04/2022;

Che con Determina n° 185 del 04/03/2022, venivano individuate le aree percorse dagli incendi nell'anno 2021, determina pubblicata all'Albo Pretorio dal 15/04/2022 al 15/05/2022;

Che con Determina n° 705 del 28/11/2023, venivano individuate le aree percorse dagli incendi nell'anno 2022, determina pubblicata all'Albo Pretorio dal 30/11/2023 al 30/12/2023;

Atteso che occorre provvedere all'aggiornamento del catasto delle aree percorse dal fuoco per gli anni dal 2015, 2016, 2017, 2019, 2020, 2021 e 2022, così come riportato negli elenchi e nella cartografia facenti parte integrante della stessa;

Dato Atto

Che e che ai sensi dell'art. 10 comma 2° della legge 21/11/2000 n° 353, l'elenco dei predetti soprassuoli è stato esposto per trenta giorni consecutivi all'albo pretorio comunale, per eventuali osservazioni, come risulta da attestazione del messo comunale;

Che decorso tale termine, i Comuni valutano le osservazioni presentate ed approvano, entro i successivi 60 giorni, gli elenchi definitivi e le relative perimetrazioni;

Che a norma di quanto previsto dall'art. 10 comma 2 della L. 353/2000, i Comuni possono avvalersi, per la stesura del catasto comunale e l'applicazione dei vincoli e delle sanzioni imposte dalla L. 353/2000, dei rilievi effettuati dal Corpo Forestale dello Stato, che pubblica i dati sul portale internet SIM, Sistema Informativo della Montagna;

Che si rende necessario provvedere a tutti gli adempimenti previsti dall'art. 10 della L. 353/2000, e in particolare a predisporre la cartografia su base catastale con la perimetrazione delle aree da sottoporre a vincolo nonché gli elenchi delle particelle percorse dal fuoco da pubblicare all'albo pretorio comunale per la raccolta di eventuali osservazioni;

Considerato:

Che il Corpo Forestale dello Stato effettua le rilevazioni dei dati relativi alle aree incendiate tramite apparecchiature satellitari che, collegate al Sistema Informativo della Montagna (SIM), restituiscono il perimetro dell'incendio riportato su mappa catastale e su ortofoto, l'elenco delle particelle catastali e la qualità di coltura interessate dall'incendio;

Che sulla base di tali rilevazioni, sono stati predisposti i seguenti documenti:

elenco particelle candidate ad essere incluse nel Catasto delle aree percorse da incendi dall'anno 2015 all'anno 2022, ed in particolare:

- con Determina n° 154 del 24/02/2017, venivano individuate le aree percorse dagli incendi nell'anno 2015;
- con Determina n° 158 del 28/02/2017, venivano individuate le aree percorse dagli incendi nell'anno 2016;
- con Determina n° 182 del 04/03/2022, venivano individuate le aree percorse dagli incendi nell'anno 2017;
- con Determina n° 183 del 04/03/2022, venivano individuate le aree percorse dagli incendi nell'anno 2019;
- con Determina n° 184 del 04/03/2022, venivano individuate le aree percorse dagli incendi nell'anno 2020;
- con Determina n° 185 del 04/03/2022, venivano individuate le aree percorse dagli incendi nell'anno 2021;

- con Determina n° 705 del 28/11/2023, venivano individuate le aree percorse dagli incendi nell'anno 2022;

Visti i pareri espressi ai sensi dell'art. 49 e dell'art. 147 bis del D.lgs n° 267/2000;

PROPONE DI DELIBERARE

Di approvare l'elenco delle aree candidate ad essere incluse nel Catasto incendi Anni 2015, 2016, 2017, 2019, 2020, 2021, 2022 costituito dalle particelle catastali indicate nelle Determinazioni n° 154 del 24/02/2017, n° 158 del 28/02/2017, n° 182 del 04/03/2022, n° 183 del 04/03/2022, n° 184 del 04/03/2022, n° 185 del 04/03/2022 e n° 705 del 28/11/2023 e come meglio individuate nelle cartografie su base catastale e sulle tavole di raffronto con lo studio agricolo forestale, allegate alla presente per farne parte integrante e sostanziale.

Di apporre, ai sensi della normativa vigente, sulle zone i cui soprassuoli siano stati percorsi dal fuoco i seguenti vincoli di legge:

- per anni 15 la destinazione non può essere modificata rispetto a quella preesistente l'incendio. In tali aree è consentita la realizzazione solamente di opere pubbliche che si rendano necessarie per la salvaguardia della pubblica incolumità e dell'ambiente. Ne consegue l'obbligo di inserire sulle aree predette un vincolo esplicito da trasferire in tutti gli atti di compravendita stipulati entro quindici anni dall'evento;
- per anni 10 è vietata la realizzazione di edifici nonché di strutture e infrastrutture finalizzate ad insediamenti civili ed attività produttive, fatti salvi i casi in cui per detta realizzazione siano stati già rilasciati atti autorizzativi comunali in data precedente l'incendio sulla base degli strumenti urbanistici vigenti a tale data. In tali aree è vietato il pascolo e la caccia;
- per anni 5 è vietato lo svolgimento di attività di rimboschimento e di ingegneria ambientale sostenute con risorse finanziarie pubbliche, salvo il caso di specifica autorizzazione concessa o dal Ministro dell'Ambiente, per le aree naturali protette statali, o dalla regione competente, per documentate situazioni di dissesto idrogeologico o per particolari situazioni in cui sia urgente un intervento di tutela su valori ambientali e paesaggistici;


Dare atto che i suddetti vincoli decorrono dalla data dell'evento (incendio) e solo sulle aree boscate e sui pascoli.

Dare atto che il presente provvedimento non comporta assunzione di impegno di spesa.

Trasmettere copia del presente provvedimento alla Prefettura di Palermo, all'Assessorato Regionale Territorio ed Ambiente, al Corpo Forestale della Regione Siciliana ed al Responsabile del Servizio Urbanistica.

Polizzi Generosa, li 24/01/2024

Il Responsabile della III Area Tecnica
Ing. Loretta Macaluso




PARERI SULLA PROPOSTA DI DELIBERA AVENTE AD OGGETTO

Catasto incendi boschivi: approvazione elenco definitivo delle aree boscate e dei terreni limitrofi a dette aree percorsi da incendio, anni 2015, 2016, 2017, 2019, 2020, 2021, 2022

Parere in ordine alla regolarità tecnica

Visto e condiviso il contenuto dell'istruttoria si esprime parere favorevole in ordine alla regolarità tecnica della proposta del provvedimento deliberativo in oggetto, ai sensi e per gli effetti di cui all'art. 49 del D.Lgs. 267/2000 e dell'art. 1, comma I, lettera i, della L.R. n. 48/91 come integrato dall'art. 12 della L.R. 30/2000.

Polizzi Generosa, li 26/01/2024



Il Resp.le della III Area Tecnica
(Ing. Eretta Macaluso)

Parere in ordine alla regolarità contabile

Ai sensi dell'art. 49 del D.Lgs. 267/2000 e dell'art. 1 della L.R. n. 48/91 come integrato dall'art. 12 della L.R. 30/2000 si esprime parere favorevole in ordine alla regolarità contabile del presente provvedimento.

Polizzi Generosa, li 25/01/2024

AGN DUOTO


Il Resp.le dell'Area Economico Finanziaria
(Dr.ssa Luana Pericone)



COMUNE DI POLIZZI GENEROSA

Città Metropolitana di Palermo

Via Garibaldi n. 13 - CAP 90028 - Tel. 0921 551611

PEC: comune.polizzi@pec.comune.polizzi.pa.it

Sito internet: www.comune.polizzi.pa.it

VERBALE N. 1 / 2024

della III Commissione Consiliare

Il giorno **29 del mese di gennaio 2024**, si è riunita la III Commissione Consiliare convocata con nota prot. 1103 del 25.01.2024, con il seguente punto all'ordine del giorno:

1. Catasto incendi boschivi: approvazione elenco definitivo delle aree boscate e dei terreni limitrofi a dette aree percorse da incendi, anni 2015, 2016, 2017, 2019, 2020, 2021 e 2022;
2. Vari ed eventuali.

Sono presenti: Termini, Liarda, Picciuca.

Sono assenti: Pantina, Agliata.

Alle ore 12:00 si apre la seduta.

Partecipa alla III Commissione Consiliare l'ing. Macaluso.

Si inizia con il primo punto all'o.d.g. L'ingegnere espone la proposta chiarendo che ai sensi della legge quadro in materia di incendi boschivi. Tali adempimenti sono obbligatori, con cadenza annuale. Gli atti sono stati predisposti già nel 2022 dall'ing. Di Dolce ma non era stato ultimato l'iter procedimentale di trasmissione degli atti dopo la pubblicazione. Pertanto propone di approvare l'elenco delle aree a apporre i vincoli.

La consigliera Termini chiede all'ingegnere se sia possibile avere delucidazioni in merito al punto aggiuntivo riguardante le comunità energetiche. L'ingegnere ha accolto l'input ed ha spiegato come sta procedendo l'iter iniziato nel 2022, per il quale è opportuno approvare lo statuto al fine di procedere, anche alla luce delle nuove direttive del decreto di novembre 2023. Dopodiché si procederà all'analisi ed allo studio tecnico delle manifestazioni di interesse presentate dai cittadini.

Alle ore 12:45 si dichiara chiusa la seduta.

Letto, confermato e sottoscritto:

F.to Termini Adelia

F.to Liarda Mario

F.to Picciuca Vincenzo Elio

IL CONSIGLIO COMUNALE

A questo punto il Presidente del C. C. passa alla trattazione del settimo punto all'ordine del giorno, in materia di catasto incendi, dando lettura della proposta e del dispositivo e comunicando che la III Commissione si è riunita e discusso del punto, per il quale concede la parola alla presidente della III Commissione.

Seguono gli interventi:

della consiglieria Termini la quale, quale presidente della terza commissione, conferma che si è discusso dell'argomento che si è approfondito grazie alla presenza dell'Ing. Macaluso che ha avuto modo di chiarire il motivo dell'aggiornamento del catasto incendi per più annualità.

A questo punto, esaurita la discussione, passa alle dichiarazioni di voto e quindi alla votazione per come segue:

si registra nessuna dichiarazione di voto.

Si passa alla votazione che ottiene il seguente risultato:

presenti e votanti	10
favorevoli	10
contrari	nessuno.
astenuti	nessuno.

Quindi

IL CONSIGLIO COMUNALE

Vista la superiore votazione espressa in modo palese per alzata e seduta,

DELIBERA

Di approvare la proposta, facendola propria.

letto, approvato e sottoscritto:

Il Presidente del Consiglio Comunale
Patrizio David

Il Consigliere Anziano
Francesco Maria Anselmo

Il Segretario Comunale
Dott. Antonino Russo

Publicata all'albo pretorio online il 09/02/2024 per la durata di giorni 15.

Il Messo Comunale
Salvatore Pietro Giresi

CERTIFICATO DI PUBBLICAZIONE

Su conforme attestazione del Messo Comunale incaricato della tenuta **dell'Albo Pretorio Online**, si certifica l'avvenuta pubblicazione dal _____ al _____ e che nel predetto periodo non è stato prodotto a quest'ufficio opposizione o reclamo.

Polizzi Generosa, _____

IL MESSO COMUNALE
Salvatore Pietro Giresi

IL SEGRETARIO COMUNALE
Dott. Antonino Russo

CERTIFICATO DI ESECUTIVITÀ

Vista la superiore deliberazione si attesta, ai sensi dell'art. 12 della l.r. n. 44/91, che la medesima è divenuta esecutiva il _____

- perché dichiarata immediatamente esecutiva
- perché decorsi dieci giorni dalla pubblicazione

Polizzi Generosa, _____

IL SEGRETARIO COMUNALE
Dott. Antonino Russo